




## Strategický plán obce Šerkovice



**Zadavatel:** Obec Šerkovice, Šerkovice 33, 666 01 Tišnov

**Zpracovatel:** Dobrovolný svazek obcí Tišnovsko, Radniční 14, 666 01 Tišnov

**Datum zpracování:** září 2020

**Schváleno zastupitelstvem obce:** 8. 10. 2020

# Obsah

<b>ÚVOD</b> .....	<b>3</b>
<b>1 ANALYTICKÁ ČÁST</b> .....	<b>4</b>
<b>1.1 ZÁKLADNÍ INFORMACE O SUBJEKTU</b> .....	<b>4</b>
1.2. DEMOGRAFICKÝ VÝVOJ .....	5
<b>1.3 EKONOMICKÝ VÝVOJ</b> .....	<b>7</b>
1.4. TECHNICKÁ INFRASTRUKTURA A BYDLENÍ.....	7
1.5. OBČANSKÁ VYBAVENOST A SLUŽBY.....	8
1.6. CESTOVNÍ RUCH, KULTURA A SPORT.....	9
1.7. DOPRAVA A DOPRAVNÍ INFRASTRUKTURA.....	9
1.8. ŽIVOTNÍ PROSTŘEDÍ A ÚZEMNÍ ROZVOJ.....	10
1.9. REALIZOVANÉ PROJEKTY.....	11
1.10. SOUHRANNÁ SWOT ANAYZA OBCE ŠERKOVICE.....	12
<b>2 NÁVRHOVÁ ČÁST</b> .....	<b>14</b>
<b>2.1 NÁVRH STRATEGICKÉ VIZE</b> .....	<b>14</b>
<b>2.2. PROBLÉMOVÉ OBLASTI</b> .....	<b>14</b>
2.2.1 <i>Občanská vybavenost</i> .....	15
2.2.2 <i>Doprava a technická infrastruktura</i> .....	15
2.2.3 <i>Životní prostředí</i> .....	16
2.2.4 <i>Ekonomický a územní rozvoj obce</i> .....	16
<b>2.3 FORMULACE CÍLŮ</b> .....	<b>16</b>
<b>2.4. NÁVRH STRATEGIE (PRIORIT A OPATŘENÍ)</b> .....	<b>17</b>
<b>2023 AKČNÍ PLÁN OBCE ŠERKOVICE NA ROKY 2020 - 2026</b> .....	<b>22</b>

## Úvod

Strategický plán obce představuje důležitý nástroj rozvoje územního celku, neboť se zaměřuje na co nejefektivnější využívání vlastních zdrojů a optimální reakci na změny ve vnitřním i vnějším prostředí. Strategie představuje ucelenou sadu praktických kroků a nástrojů k řízení změn a současně i samotný proces řízení těchto změn. Za nejdůležitější je jasné stanovení žádoucího směru změn, postupu jejich zavádění a průběžné sledování a vyhodnocování jejich průběhu a výsledků. Kvalitně sestavený strategický plán umožní územnímu celku jasně stanovit směr dlouhodobého plánu rozvoje, rozložit lidské i finanční zdroje na řešení klíčových problémů, pomáhá minimalizovat budoucí negativní hrozby a maximálně využít potenciální příležitosti.

Úkolem strategického plánu jako základního rozvojového dokumentu obce je:

- Definovat společné zájmy obce, jejich obyvatel a podnikatelských subjektů;
- Definovat místní předpoklady realizace těchto společných zájmů;
- Koordinovat vynakládání veřejných investic z hlediska územního a funkčního vzhledem k záměrům a potřebám rozvoje privátního sektoru;
- Koordinovat účelnou alokaci běžných veřejných výdajů v zájmu vytváření stabilních podmínek pro bydlení a podnikání;
- Definovat dlouhodobé záměry hospodářské a sociální politiky v obci;
- Posilovat vědomí sounáležitosti k obci a regionu a odpovědnost za jeho rozvoj u místních obyvatel a podnikatelů.

Strategický plán vytyčuje hlavní směry rozvoje obce Šerkovice v následujících letech. Základním východiskem pro zvolenou strategii je dlouhodobá rozvojová vize města naplňována realizací strategických cílů a opatření, ke kterým jsou přiřazeny konkrétní projekty a veškeré aktivity vedoucí k jejich naplnění. Tento dokument by měl být společně s Územním plánem obce Šerkovice a Rozpočtem obce Šerkovice základním materiálem pro budoucí rozvoj obce. Strategický plán rozvoje obce Šerkovice bude vycházet z analytické části, která poskytne přehled o aktuálním stavu obce z hlediska:

- demografie
- ekonomiky
- dopravní a technické infrastruktury
- občanského vybavení a služeb
- cestovního ruchu, kultury, sportu
- životního prostředí a územního rozvoje

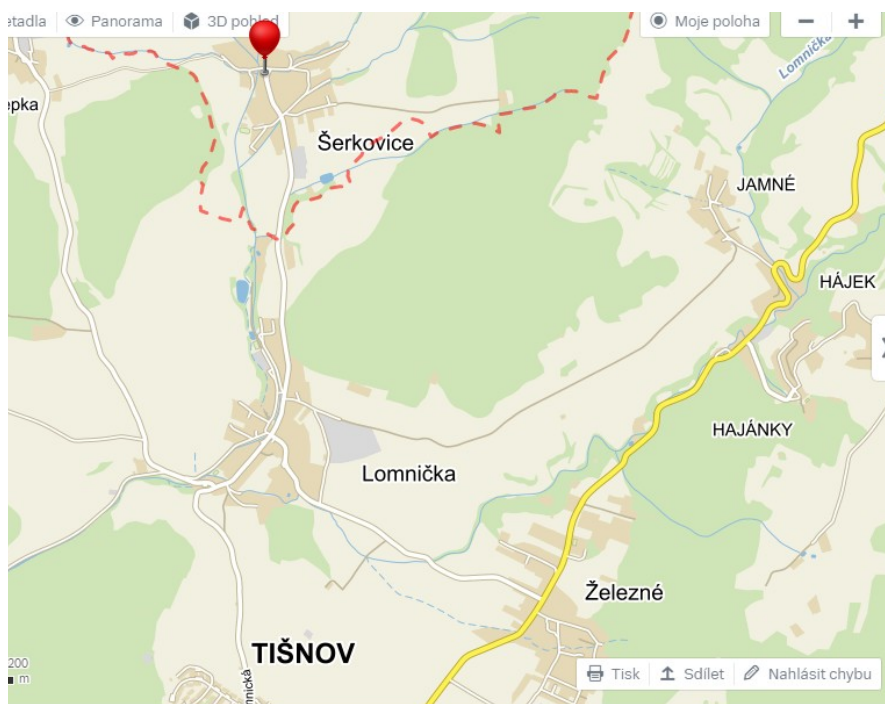
Toto členění vychází z rozdělení prioritních oblastí většiny rozvojových dokumentů vyššího řádu (Program rozvoje Jihomoravského kraje, Integrovaný regionální operační program NUTS II Jihovýchod, Národní rozvojový plán). Na základě informací obsažených v analytické části bude sestavena tzv. SWOT analýza obce zaměřená na vymezení hlavních oblastí, ve kterých má obec možnost co nejlépe využít svůj potenciál.

# 1 Analytická část

Následující kapitola se věnuje vymezení hlavních charakteristik obce, které představují důležité podklady pro vymezení silných a slabých stránek a definování příležitostí a hrozeb pro další rozvoj obce.

## 1.1 Základní informace o subjektu

Název subjektu:	Obec Šerkovice
Sídlo subjektu:	Šerkovice 33 66601 Tišnov
Počet obyvatel:	339 (ke dni 1.1.2020)
Správní obvod:	ORP Tišnov
Rozloha:	489 ha



Obrázek 1: Poloha obce Šerkovice (www.mapy.cz)

Obec se rozprostírá v údolí a je obklopená lesy, zelení sadů a zahrad. Šerkovice se nachází v Jihomoravském kraji v nejsevernějším výběžku okresu Brno – venkov v podhůří Českomoravské vrchoviny, 5 km severně od města Tišnov a 26 km severozápadně od města Brna. Má malebné kopcovité okolí s množstvím lesů a velmi členitým terénem. Leží v nadmořské výšce 298 m n.m., nejvyšší vrchol je Velká hora vysoká 558 m.n.m. Obcí protéká severojižním směrem potok Besének. Je turistickou branou do přírodního parku Svratecká hornatina. Od roku 1999 obcí prochází hlavní cyklotrasa spojující Brno a Prahu.

První písemná zmínka o Šerkovicích je uváděna k roku 1293. Tvrz v obci je připomínána k roku 1464 jako majetek místního zemanského rodu. Na konci 15. století byl rozdělen mezi lomnické a Tišnovské panství a tvrz zanikla. Na dnešním katastru obce se nacházela zaniklá ves Tisová. Šerkovice byly v závěru 2. světové války významným střediskem partyzánského hnutí. V okolních lesích byla základna partyzánů oddílu Jermak. V hájence, postavené

klášterem Porta Coeli v roce 1900 asi 1 km od obce na kraji lesa Paní hora, byl 26. února 1945 přepaden štáb oddílu gestapem.

Na památku této události byl v obci postaven v roce 1965 pomník. Bývalá hájovna byla v letech 1980 až 1990 upravena jako památník partyzánského oddílu Jermak. 19. června 1986 došlo v obci k velké bouři s průtrží mračen a povodní, při které se rozvodnil nejen potok Besének, ale i všechny potůčky protékající obcí. Část obce byla zatopena, některé domy byly strženy, všechny mosty přes potok Besének zničeny a na polích byly velké nánosy bahna a kamení. Tři roky trvalo, než se podařilo odstranit nejtěžší následky.

V obci se dochovalo hned několik památek. Chráněnou památkou je budova bývalé sušárny ovoce z 19. století. Ve středu obce najdeme kapli svaté Anny pocházející z roku 1851. V rohu budovy, kde sídlí obecní úřad, je kaplička svatého Cyrila a Metoděje z roku 1895. Dalšími památkami jsou dva kříže a to mramorový z roku 1883 a kamenný z roku 1948.

Obec je téměř ze všech stran obklopena lesy jehličnatými i smíšenými a to je doslova rájem houbařů. Rostou zde hříby pravé, křemenáči, kozáci, lišky, syrovinky, bedle a mnoho dalších. Ze zvířat je možno vidět: divoká prasata, srnce, zajíce, bažanty, koroptve, káně, sovy a užovky. Krásná procházka je údolím potoka Besénku směrem k Lomnici, tzv. Oborou. Potok Besének je chovný potok, v kterém se chovají pstruzi a ty se pak vysazují do řeky Svratky. V obci je jeden rybník, v kterém jsou kapři.

Šerkovice jsou známy po celém okrese svým hokejovým oddílem, který ukončil činnost v roce 2017. Ten zde existoval nepřetržitě od roku 1963. Hokejové hřiště bylo nejprve upravováno na místním rybníku, od počátku 70. let se hrávalo na nově vybudovaném stadionu. Mezi další sporty, které provozuje obec patří malá kopaná (dvě mužstva), nohejbal (turnaje), cvičení pro ženy, jezdectví a pétanque (turnaje).

V obci najdeme sportovně – kulturní areál, knihovnu, smíšené zboží – Dany Zaccpalové, pohostinství – Jitky Pavlíčkové, firma Charlys pana Karla Šindelky – zde je masná výroba a Hana Škrobáková – která, poskytuje kosmetické služby nebo permanentní make-up.

Obec je součástí dobrovolného svazku obcí Mikroregionu Porta, který se také významně podílí na budování vycházkových tras, cyklostezek a na pořádání společných kulturních akcí. Šerkovice jsou členy dobrovolného svazku obcí Tišnovsko s Centrem služeb v Předklášteří.

V Šerkovicích je i pár pracovních příležitostí. K zaměstnavatelům patří: Karel Šindelka – masná výroba, Stavby Tesař s.r.o.. stavební firma

## 1.2. Demografický vývoj

Tato podkapitola se věnuje základním populačním charakteristikám obce Šerkovice. Jsou sledovány vývojové tendence a aktuální stav obyvatelstva, věková a vzdělanostní struktura. Použitá data pocházejí z Veřejné databáze ČSÚ, výsledků SLDB 2011 a Databáze demografických údajů za obce ČR.

### Vývoj počtu obyvatel a lidnatost

Ukazatel	2013	2014	2015	2016	2017	2018	2019	Výměra celkem [ha]	Lidnatost v r. 2019 [počet. ob./km <sup>2</sup> ]
Vývoj počtu obyvatel	254	254	259	279	306	320	339	489	55

Zdroj: www.czso.cz, Obec Šerkovice; stav k 31. 12. příslušného roku

### Obrázek 1: Pohyb obyvatel v obci Šerkovice v letech 1991-2019

Za posledních 5 let počet obyvatel rapidně stoupl. Stav obyvatelstva v obci je celkem vyrovnaný. Přírůstek stěhování roku od roku 2010 – do roku 2020 pozvolna stoupl a dále mírně stoupá. Hustota obyvatelstva dosáhla na 55 obyvatel na km<sup>2</sup>.

#### Věková struktura obyvatel

Obec	Obyvatelstvo celkem	0-14	15-64	65 a více	Produktivní 15-64 [%]	Průměrný věk	Index ekonomické závislosti
Šerkovice	339	72	207	60	61	38,48	37

Zdroj: obec Šerkovice k 31. 12. 2019

Na konci roku 2019 bylo v obci 61 % obyvatel v produktivním věku. Index ekonomické závislosti vyjadřuje podíl osob mladších 15 let a starších 65 v poměru k osobám v produktivním věku a v roce 2019 dosáhl hodnoty 37 %.

#### Vzdělanostní struktura obyvatelstva obyvatel starších 15 let

Obec	Obyvatelstvo ve věku 15 a více let	Bez vzdělání	Základní vč. neukončeného	Střední vč. vyučení (bez maturit y)	Úplné střední (s maturitou)	Nástavbové studium	Vyšší odborné vzdělání	Vysokoškolské	Podíl středoškolských až vysokoškolských [%]
Šerkovice	203	1	41	83	44	8	0	19	35

Zdroj: www.czso.cz/csu/sldb; rok 2011

Při posledním sčítání obyvatelstva v roce 2011 žilo v obci téměř 17 % obyvatel se základním vzděláním. Převážná část obyvatel starších 15 let dosáhlo na střední odborné či vzdělání s maturitou (62 %). Na vyšší odborné či vysokoškolské vzdělání dosáhlo 9 %.

#### Mobilita obyvatel

Obec	Vyjíždějící celkem	V tom								
		Vyjíždějící do zaměstnání						Vyjíždějící do škol		
		Celkem	V rámci obce	Do jiné obce okresu	Do jiného okresu kraje	Do jiného kraje	Do zahraničí	Celkem	V rámci obce	Mimo obec
Šerkovice	79	44	2	29	9	4	0	35	0	35

Zdroj: www.czso.cz/csu/sldb; rok 2011

Dle údajů z roku 2011 vyjíždělo z obce celkem 31 % obyvatel, z toho 69 % obyvatel vyjíždějící za účelem zaměstnání a školy a to zejména do jiné obce nebo okresu.

## 1.1.1 1. 3 Ekonomický vývoj

### Míra nezaměstnanosti (%)

Obec	2014	2015	2016	2017	2018	2019
Šerkovice	6,86	7,69	6,29	3,24	2,62	3,42

www.czso.cz/csu/sldb k 31. 12. příslušného roku

Nezaměstnanost v obci Šerkovice od roku 2014 do roku 2016 zaznamenává konstantní nezaměstnanost. Od roku 2017 se nezaměstnanost v obci razantně snížila.

## 1.4 Technická infrastruktura a bydlení

Úroveň vybavenosti území patří k základnímu pilíři dalšího rozvoje a ovlivňuje kvalitu obytného a podnikatelského života v obci.

### Technická infrastruktura

Obec	Vodovod	Splašková kanalizace	Plynofikace	Veřejné osvětlení	Veřejná prostranství (náměstí/náves)	Požární nádrž	Vodní plocha (přehrada/rybník)	Pokrytí internetem	Jiná
Šerkovice	1	1	1	1	1	0	1	1	0

Zdroj: www.czso.cz/csu/sldb; rok 2011

V obci je vybudována kanalizace, plynovod a vodovod. Stávající veřejné osvětlení obce všude sleduje trasy hlavních ulic. Obec nezajišťuje centrální vytápění a každý objekt si vytápění zajišťuje sám.

### Základní infrastruktura

Obec	Obecní úřad	Pošta	Banka	Policejní stanice	Požární stanice	Prodejna potravin	Čerpací stanice	Vlakové nádraží/zastávka	Autobusové nádraží/zastávka	Ubytování (hotel/penzion/kemp)	Stravování (restaurace/hostinec/pivnice)	Kavárna/cukrárna	
Šerkovice	1	0	0	0	0	1	0	0	1	1	1	0	0

Zdroj: www.czso.cz/csu/sldb; rok 2011, aktualizováno dle stavu v roce 2015

Obec poskytuje svým občanům základní nabídku infrastruktury, která je na rozlohu obce dostačující.

## Technické vybavení domů

Obec	Trvale obydlené domy	Z toho s vybavením		
		Přípojka na kanalizační síť	Vodovod	Plyn
Šerkovice	106	105	98	64

Zdroj: obec Šerkovice

V roce 2019 bylo v obci evidováno 116 domů celkem, z nichž převážná část je obydlená. Většina obydlených domů má ústřední topení. Obec je napojena na skupinový vodovod Tišnov přívodním řadem od Lomničky. Na začátku obce je čerpací stanice, která dopravuje vodu přes obec do koncového vodojemu. V obci je nově vybudován rozvod STL plynovodu. Zemní plyn je možno využít pro vaření, přípravu TUV a vytápění.

## Typy domů

Obec	Domy úhrnem	Domy obydlené	Z úhrnu obydlených domů			Domy podle vlastnictví		
			Rodinné domy	Bytové domy	Ostatní budovy	Fyzická osoba	Obce, státu	Bytové družstvo
Šerkovice	116	106	60	0	0	105	1	0

Zdroj: obec Šerkovice k 31. 12. 2019

Celkem se v obci nachází 116 domů, z toho je obydleno 106 domů. Jedná se hlavně o rodinné domy. Vlastníkem domu je nejčastěji fyzická osoba (99 %). V Šerkovicích jsou jedno nebo dvoupodlažní domy. Větší měřítko má areál zemědělské farmy v jižní části obce, jinak nejsou výškové poměry v obci výrazně narušeny vyššími solitéry.

## 1.5 Občanská vybavenost a služby

Občanská vybavenost odpovídá velikosti obce, školská zařízení ani kostel v obci nejsou. Využívána je mateřská školka v Železném, Lomničce a Lomnici, základní školy a gymnázium jsou v nedalekém Tišnově a Lomnici. V bývalé škole je umístěn obecní úřad, kde je také místní knihovna s 2150 svazky. Pro konání kulturních akcí je využíván sál bývalé školní budovy, kulturní dům jako samotný objekt v obci není. Letní zábavy se konají v areálu výletišť se zázemím vedle hřiště.

V obci se nachází maloobchodní prodejna smíšeného zboží. Občanské vybavení v obci je postačující. Vyšší občanské vybavení je dostupné v Tišnově.

V obci je ubytovací zařízení, které poskytuje ubytování pro turisty hlavně v letní sezóně. V severní části obce je v soukromém objektu umístěno pohostinství s cca 40 místy u stolu. Plocha pro parkování vozidel je dostatečná. V obci se nachází pouze drobné provozovny. Rozvoj dalších služeb a jejich konkrétní situování závisí na soukromých podnikatelských aktivitách.



Nejblíže využívaná zdravotnická zařízení a zařízení sociální péče jsou v Tišnově. Komplexní zdravotnické služby poskytuje město Brno. Veřejná administrativa je zastoupena obecním úřadem. Pošta a sídlo Policie ČR jsou taktéž v Tišnově.

V jihozápadní části Šerkovic se na okraji zastavěného území nachází sportovní areál s hřištěm pro malou kopanou (v zimě pro hokej), s vazbou na taneční parket a vyletiště. Hned vedle je louka, která slouží k příležitostnému výcviku koní. Hřiště pro jiné sporty v obci nejsou.

## **1.6 Cestovní ruch, kultura a sport**

Katastrální území obce Šerkovice je díky své izolované poloze a přírodnímu prostředí turisticky atraktivní. Obce se nedotkla ani hromadná výstavba rekreačních objektů, s výjimkou několika individuálních chat, které nenarušují přírodní prostředí. V rámci přírodního parku Svratecká hornatina je vyhlášena stavební uzávěra na budování individuálních a hromadných rekreačních objektů.

Rozvoj cestovního ruchu a turistiky v Šerkovicích a okolí je svázán s problematikou celého mikroregionu Porta - vyžaduje řešení systému informací o všech krásách a pamětihodnostech Šerkovice, dobré dopravní zpřístupnění, vybavení nástupních prostorů, vybavení pro návštěvníky, příležitostní ubytování, stravování, obchody, služby ...).

Z aktivních spolků působí v obci Myslivecké sdružení Lomnička – Šerkovice dnes hospodaří na celkové výměře 1500 ha. V obci je nyní 10 aktivních myslivců. Hlavní význam a poslání myslivosti spočívá v dnešní době v celoroční péči o zvěř, především v příkrmování v zimním období a v její ochraně. Dalším spolkem jsou Včelaři, kteří spadají pod tišnovskou organizaci, v obci je asi 120 včelstev a 9 včelařů. Oddíl malé kopané, který byl založen v létě roku 2000, nyní jsou dvě mužstva A a B.

## **1.7 Doprava a dopravní infrastruktura**

V územním plánu jsou vymezeny dopravní trasy, které jsou předpokladem pro přiměřenou dopravní obsluhu obce.

Zásadní význam pro dopravní obslužnost obce Šerkovice má silnice III/ 37710 Lomnička - Šerkovice. Ta je z Lomničky připojena prostřednictvím silnic III. třídy na silnici II/377 Tišnov - Černá Hora - Prostějov v Železném a v Tišnově. V Tišnově pak na silnici II/379 Velká Bíteš - Tišnov - Blansko - Vyškov, II/385 Nové Město na Moravě - Tišnov - Česká a II/387 Vír - Nedvědice - Tišnov. Výhledově bude silnice II/385 zapojena do severního obchvatu Kuřimi nebo do nové trasy R 43; obě varianty budou mít příznivý dopad i na obec Šerkovice - komfortnější dopravní připojení na města Kuřim a Brno.

Trasa silnice III/37710 je v průjezdním úseku obcí stabilizována v současné poloze objekty a stavebními pozemky. Silnice v obci končí a pokračuje jako místní komunikace.

Obec je dopravně obsloužena autobusovými linkami dopravní společnosti ČSAD Tišnov, spol. s r. o. Autobusová zastávka je umístěna v centrální části obce, na místní komunikaci směrem na Řepku je vybavena jednostrannou čekárnou, bez nástupiště a zastávkových pruhů. Autobusová linka je součástí integrovaného dopravního systému Jihomoravského kraje pod číslem 333. Obslužnost obce hromadnou dopravou je dostačující jak v pracovních dnech, tak i o víkendech. Přestupním místem je pro tuto linku Tišnov, kde je možnost přestupu na vlak a na další autobusové linky.

Katastrálním územím obce neprochází železniční trať, nejbližší je vedena železniční trať ČD č.: 250 Břeclav - Brno - Křižanov - Havlíčkův Brod, zařazena mezi celostátní tratě a 251 Žďár nad Sázavou - Nové Město na Moravě - Tišnov a zpět, která je tratí regionální. Nejbližší obci je stanice Tišnov, která je i rychlíkovou stanicí tratě č. 250. Z nádražního zhlaví Dolní Loučky je odpojena regionální trať Tišnov - Nové Město n.S. - Žďár n.S.

Podél stávající trasy silnice nejsou vybudovány v průjezdním úseku obcí chodníky pro pěší.

Územím obce vede několik **turistických tras**:

- **zelená** – Předklášteří – Dolní Loučky – Velké Meziříčí – Žďár nad Sázavou
- **modrá** - Velká Bíteš – údolí Bílého potoka – Veverská Bítýška – Tišnov – Kozárov – Kunštát – Letovice – Šebetov – Boskovice
- **žlutá** – Šerkovice – Hajánky, která propojí modrou a zelenou turistickou trasu

Obcí prochází značená cyklistická trasa č. 1 Praha - Brno. Je vedena od Lomnice údolím Besénku a po silnici přes Lomničku do Tišnova, a to v Šerkovicích po levém břehu. Je vyznačena alternativní trasa vedená po pravém břehu účelovou komunikací ze Šerkovic do Lomničky a Tišnova s vybudovanými odpočinkovými a informačními centry na katastru Lomničky. Na tuto trasu navazuje severně obce cykloturistický systém v atraktivním území Dražanské vrchoviny mezi řekami Svatkou a Svitavou s návazností na Moravský kras, jižním směrem pak na cyklotrasy v okolí Brna.

Obec systematicky buduje a vybavuje tyto trasy v rámci mikroregionu Porta, jehož jsou Šerkovice členem. Obec leží na trasách pěších i cyklistických a skýtá služby. Není však turistickým ani cyklistickým cílem.

## 1.8 Životní prostředí a územní rozvoj

Katastrální území obce Šerkovice má člověkem částečně pozměněnou krajinu. Krajinný ráz je chráněn celoplošně, přičemž význam jeho ochrany stoupá souběžně s estetickou hodnotou jednotlivých částí krajiny. K umístování a povolování staveb, jakož i jiným činnostem, které by mohly snížit nebo změnit krajinný ráz je nezbytný souhlas orgánu ochrany přírody.

Památný strom Platan javorolistého se nachází u toku Besénku v blízkosti sportovního kulturního areálu.

V obci je vymezeno 8 ekologicky významných segmentů krajiny, které jsou registrovány jako VKP. Patří tam: Výšinky, Při Žlebech, Vidové, Šerkovický rybníček, Pastvíska, Ždánecký potok, Pod Ochůzkou a Šerkovické padělky.

Pro jednotlivé škodliviny v ovzduší jsou stanoveny základní přípustné hodnoty. Místními zdroji znečištění v obci jsou hlavně zemědělská výroba, méně silniční doprava, procházející obcí, případně lokální zdroje vytápění. Ke znečištění dochází za příznivých klimatických podmínek také z nezakrytých skládek, půdní a větrnou erozí s polí a emisemi zemědělských postřiků a hnojiv.

Jedním z hlavních zdrojů hluku je silniční doprava, dále pak místně různé provozovny. Zdrojem hluku se stále častěji stává také bezohlednost jednotlivců (hlasitě používané spotřebiče, používání některých zařízení v nevhodnou dobu).

Hlavními znečišťovateli povrchových a podzemních vod jsou objekty bydlení a zemědělská výroba. V obci je vybudována dešťová kanalizace, která je zaústěna do potoků, zbytek je jen povrchové odvodnění do občasných vodotečí. Splaškové vody jsou odváděny do kanalizace, která je vedená do ČOV v Lomničce.

Nakládání s odpady v Šerkovicích je upraveno obecně závaznou vyhláškou. Odvoz komunálního odpadu a jeho likvidaci v současnosti zajišťuje společnost KTS Ekologie s.r.o., Zastávka .

Obec Šerkovice má zpracovaný územní plán od roku 2008.

## 1.9 Realizované projekty

Vedení obce si je vědomo nutnosti dalšího rozvoje zejména v oblasti školství, bydlení, sportu, kultury a podpory cestovního ruchu. V předchozích letech byla obec úspěšná při podávání žádostí o dotaci u těchto nejvýznamnějších projektů:

### Realizované projekty podpořené dotací:

Název projektu	Zdroj	Rok dokončení	Přidělená dotace (Kč)
Vybudování vodovodu	MZE + obec	1997	4 500 000 Kč
Oprava fasády a střechy obecního úřadu		2001	800 000 Kč
Plynofikace obce	SFŽP + obec	2003	5 000 000 Kč
Úprava sídelní zeleně na rekreačně-odpočinkovou a hrací zónu	JMK	2009	289 000 Kč
Revitalizace obce Šerkovice	SZIF + obec	2010	450 000 Kč
Oprava ústředního topení a zateplení OU	PRV	2010	278 000 Kč
Sportovně -kulturní areál v Šerkovicích	JMK+ obec	2011	2 000 000 Kč
Kanalizace obce -stoková síť Šerkovice	SFŽP + obec+ VaS	2015	28 800 000 Kč
Nákup mechanizace na úklid veřejných prostor	JMK+obec	2017	45 000 Kč
Oprava místní komunikace Šerkovice - Řepka	JMK+obec	2017	100 000 Kč
Odpočinkové místo u kolotoče	JMK+obec	2018	45000 Kč
Rekonstrukce hřiště	MMR+obec	2019	190 295 Kč

Zdroj: Obec Šerkovice

## 1.10 Souhrnná SWOT analýza obce Šerkovice

**SWOT analýza** (z anglického **S**trong points – silné stránky, **W**eak points – slabé stránky, **O**pportunities – příležitosti, **T**hreats – ohrožení) je standardní metoda používaná k prezentaci analytických poznatků o nejrůznějších objektech zkoumání. Jejím principem je jednoduchá, avšak výstižná a pokud možno vyčerpávající a objektivní charakteristika silných a slabých stránek zkoumaného objektu a jeho možných příležitostí a ohrožení. Smysl SWOT analýzy spočívá v akceptování silných stránek a odstraňování nebo alespoň omezování slabých stránek, čímž se zvyšuje pravděpodobnost využití nabízejících se příležitostí, a naopak se omezuje dopad identifikovaných ohrožení.

### Silné a slabé stránky jsou výsledkem vnitřní analýzy:

- silné stránky zahrnují jakékoliv komparativní a konkurenční výhody obce pro jakékoliv typy rozvojových aktivit;
- slabé stránky jsou veškeré faktory, které limitují nebo ohrožují tyto aktivity.

### Příležitosti a ohrožení jsou výsledkem analýzy vnějšího prostředí:

- je důležité porozumět příležitostem a ohrožením vnějšího prostředí. Mnoho vnějších vlivů nebude moci obec ovlivnit, avšak jejich pravděpodobné účinky na místní ekonomiku jsou důležité při tvorbě strategického plánu rozvoje;
- důležitým aspektem vnější analýzy je posouzení, které okolnosti a tendence jsou pro obec důležité a jakou vyžadují reakci.

Posouzením vnitřní situace obce byly identifikovány silné a slabé stránky a na jejich základě pak byly stanoveny možnosti a potenciál obce. Prostřednictvím vnější analýzy, tj. stanovením příležitostí a ohrožení pro obec pak byly posouzeny okolnosti a tendence, které jsou pro obec důležité a vyžadují reakci.

### SWOT analýza

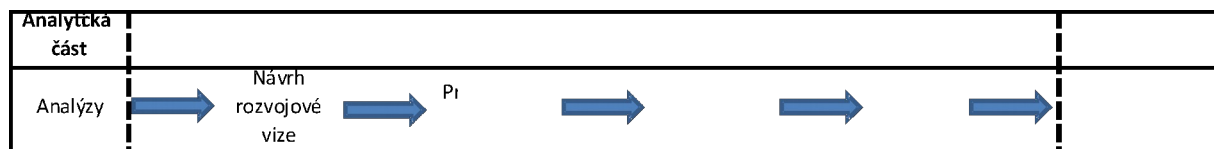
Silné stránky:	Slabé stránky:
1. Vybudovaný veřejný vodovod	1. Zhoršený stav dopravní infrastruktury obce
1. Kvalitní podmínky pro rozvoj cestovního ruchu (značené turistické trasy, cyklostezky)	1. Omezené interní finanční zdroje obce pro realizaci větších projektů
1. Funkční integrovaný dopravní systém spadající pod JMK (autobusová doprava, blízká dostupnost železniční stanice)	1. Nutnost aktualizace územního plánu dle současných legislativních požadavků zákona a situace v obci
1. Relativně dobrá dostupnost větších center, blízkost města Brna	1. Nedostatečná infrastruktura cestovního ruchu a volného času a nedostatek informovanosti o jejich možnostech

1. Kvalitní technická infrastruktura (vodovod, kanalizace, plynofikace, elektrifikace, dostupnost mobilních sítí, optický kabel, internet)	1. Omezený zájem občanů na udržování a rozvoji vzhledu obce
1. Zájem o další rozvoj území (soustavná příprava realizace plánovaných projektů)	1. Nevyhovující stav části místních komunikací
1. Vyřešeno odvádění a likvidace odpadních vod – vybudovaná splašková kanalizace	1. Absence zdravotnické, vzdělávací i sociální infrastruktury
1. Možnost sportovních vyžití v obci	1. Nedostatek sportovišť a herních zón.
1. Zájem nových obyvatel bez historických vazeb k obci o další rozvoj a dění v obci	1. Nedostatečná protipovodňová opatření v obci
<b>Příležitosti:</b>	<b>Hrozby:</b>
1. Příležitost pro rozvoj služeb – využití atraktivit v území pro zvýšení cestovního ruchu - příležitost pro rozvoj pracovních příležitostí v oblasti služeb	1. Změna v ekonomice, nevhodná reforma veřejné správy, snížení obecního rozpočtu
1. Podporovat zajištění poradenských a servisních služeb pro starší občany	1. Administrativní a legislativní zátěž obce
1. Využití prostředků z rozvojových programů pro podporu podnikání	1. Nevyřešené majetkoprávní vztahy vlastníků pozemků
1. Vyžít vyhlášených výzev v dotační oblasti - dobrá projektová příprava	1. Zvýšení zátěže životního prostředí
1. Podporovat kooperaci s okolními obcemi při využívání školních a předškolních zařízení	1. Nezájem občanů o dění v obci – nedostatečná znalost obce a jejich aktivit
1. Udržování a budování regionálních i lokálních cyklostezek, vč. podpůrné infrastruktury	6. Omezená nabídka sociálních služeb v obci
2. Větší zapojení obyvatel do veřejného života	7. Zánik spolků a zájmových sdružení vlivem nezájmu občanů.

Zdroj: Vlastní šetření

## 2 NÁVRHOVÁ ČÁST

Předchozí analytická část a zpracovaná SWOT analýza představuje podklady pro vypracování návrhové části, která je klíčovým výstupem strategického plánu z hlediska zaměření se na budoucí aktivity obce. Každá strategie by měla mít definovanou vizi, které má být v budoucnu dosaženo. Stěžejním bodem návrhové části je definování hlavních problémových okruhů. Pro každý problémový okruh jsou formulovány cíle a navrženy strategie v podobě opatření, která by měla přispět k odstranění rozporu mezi žádoucím stavem a stavem současným. Návrhová část strategického plánu má následující strukturu.



Obrázek 2: **Struktura strategického plánu**

### 2.1 Návrh strategické vize

Strategická vize popisuje stav, jehož má být v obci dosaženo v horizontu desíti let. Vize je chápána jako obecná formulace žádoucího budoucího stavu a měla by být oporou pro budoucí rozvoj obce s důrazem na aktivity, které jsou pro obec prioritou. Vize je formulována krátkým specifickým popisem několika oblastí, na jejichž naplnění je vize založena.

Znění strategické vize pro obec Šerkovice je následující:

**OBEC ŠERKOVICE– bezpečná a prosperující obec,  
která využívá své polohy čistého životního prostředí  
a dobré dopravní obslužnosti pro rozvoj obce  
jako vhodného místa pro klidné rodinné bydlení  
s kvalitním zázemím v infrastruktuře poskytovaných služeb  
a možnostech trávení volného času.**

### 2.2. Problémové oblasti

Vymezení problémových oblastí je klíčové pro tvorbu strategického plánu, neboť vyzdvihuje témata, která jsou pro obec problematická, a je nutné jim věnovat dostatek pozornosti. Do problémových oblastí jsou zahrnuty pouze ty problémy, jejichž řešení přísluší do kompetence místní samosprávy.

1. Občanská vybavenost
2. Doprava a technická infrastruktura

### 3. Životní prostředí

### 4. Ekonomický a územní rozvoj obce

#### 2.2.1 Občanská vybavenost

- Aktivně spolupracovat s různorodými subjekty v obci (spolky, podnikatelské subjekty atd.);
- Zlepšení bezpečnosti v obci;
- Zlepšení zájmu o místní knihovnu – podporovat akce pořádané knihovnou. Rozvoj knihovny pomocí vzdělávacích a kulturních aktivit pro širokou veřejnost;
- Vytvoření infrastruktury pro kvalitnější sportovní vyžití občanů;
- Podporovat společenský život v obci a uchovávání tradic. Využít zvyků, místního folkloru a přírodního prostředí místního regionu;
- Rozšíření nabídky volnočasových aktivit pro děti a mimo školních kroužků pro děti, mládež i dospělou veřejnost;
- Připravenost obce na stárnutí obyvatel;
- Podpora činnosti Svazkové mateřské školy VENKOV v Železném;
- Rozvoj služeb a aktivního života původních i nových obyvatel;
- Průběžně opravovat a udržovat potřebnou infrastrukturu obce;

#### 2.2.2 Doprava a technická infrastruktura

- Zvýšení bezpečnosti dopravy v obci;
- Oprava místních komunikací v obci;
- Podpora opravy a rekonstrukce cyklostezky v katastru obce a její propojenost s nadřazenými trasami cyklo dopravy;
- Zkapacitnění stávajících sítí technické infrastruktury v obci;
- Pravidelné revize a kontrola výstupů technické infrastruktury, strategické plánování dostačující kapacity pro novou výstavbu. Modernizace potřebných technické infrastruktury a inženýrských sítí;
- Udržet dopravní spojení v obci a podpořit spojení pro volnočasové aktivity dětí, udržet četnost školních autobusů;

#### 2.2.3 Životní prostředí

- Životní prostředí v obci je možno považovat ze čisté s výjimkou občasného snížení kvality ovzduší díky lokálním zdrojům. Obec má na svém katastru nemalý počet biotopů – smíšené lesy, pásy zeleně podél vodních toků atd. V rámci prevence rizik

živelných katastrof a zhoršení stávajících podmínek je třeba podporovat informovanost občanů a realizovat aktivity směřující k prevenci a šetrnému zacházení s životním prostředím;

- Nutná oprava lesních cest;
- Identifikace nebezpečných lokalit hrozící záplavami, vytvoření infrastruktury napomáhající zabraňování živelných katastrof - realizace projektů na zvýšení protipovodňových opatření v obci;
- Dbát o vzhled a údržbu krajiny v katastru obce;
- Spolupráce obce s lesníky a zemědělci v otázkách údržby a ochrany krajiny;

#### **2.2.4 Ekonomický a územní rozvoj obce**

- Pravidelně splácet finanční úvěry obce;
- Využívání dotací, grantů a jiných finančních zdrojů pro financování investic obce – program rozvoje venkova, tématické operační programy, operační programy přeshraniční spolupráce, využívání dotací ze státních fondů i krajem vyhlášených programů;
- Chybějící pozemky určených pro výstavbu i podnikatelský rozvoj;
- Chybějící služby cestovního ruchu, zejména ubytování;
- Důraz na obraz obce jako příjemného místa pro bydlení – komplexní rozvoj obce;
- Rekonstrukce a údržba veřejných objektů s důrazem na hospodárné a efektivní využívání. Zachování vesnického charakteru při modernizaci budov a území;
- Zaměřit se na vytváření vhodných podmínek pro usazování mladých rodin s dětmi a omezení odlivu především absolventů do větších měst.

### **2.3 Formulace cílů**

Na základě znalosti hlavních problémových oblastí je možné formulovat hlavní rozvojové priority a k nim stanovit rozvojové cíle, které by měly být přiměřeně ambiciózní a dosažitelné. Vhodně formulované cíle umožňují najít odpovídající řešení v podobě definice opatření. Pro každou problémovou oblast jsou navrženy konkrétní cíle. Cíle by proto neměly být zaměňovány za nástroje, např. cílem není vybudování čistírny odpadních vod (jedná se o nástroj, resp. projekt), ale zlepšení kvality vody.

Pro potřeby strategického plánu jsou navrženy cíle ve dvoustupňové hierarchii:

- globální cíle (odpovídající úrovni problémových oblastí, resp. priorit),
- specifické cíle (odpovídající úrovni hlavních problémů, resp. Opatření).



### Priority a specifické cíle :

Priority problémových oblastí	Specifické cíle (opatření)
<b>1. Občanská vybavenost</b>	1.1. Zlepšování technického stavu a modernizace volnočasových zařízení
	1.2. Rozšířit nabídky aktivit pro děti, mládež a dospělé a modernizace volnočasových zařízení
<b>2. Doprava a technická infrastruktura</b>	2.1. Zlepšení kvality technického stavu místních komunikací a silnic
	2.2. Zvýšení bezpečnosti v dopravě a komfort pro cyklisty a pěší
<b>3. Životní prostředí</b>	3.1. Realizace projektů na zlepšování ochrany krajiny a údržby zeleně v katastru obce
	3.2. Vybudovat a rekonstruovat vodohospodářskou infrastrukturu a zadržení vody v krajině
<b>4. Ekonomický a územní rozvoj</b>	4.1. Zvýšit a využít potenciál obce pro rozvoj obce

## 2.4. Návrh strategie (priorit a opatření)

Splnění zvolených globálních a specifických cílů je podmíněno realizací řady aktivit. Jejich formulace bude dle míry obecnosti, resp. konkrétnosti provedena opět ve dvou úrovních:

- rozvojové priority (reagující na problémové oblasti, resp. naplňující globální cíle),
- rozvojová opatření (reagující na hlavní problémy, resp. naplňující specifické cíle).

Priority jsou zpravidla definovány jako tematické okruhy, které jsou pro další rozvoj obce zvláště důležité. Ke každé z definovaných priorit bude formulováno několik opatření, která představují soubory konkrétních aktivit. Opatření mohou být v případě strategického plánu obce formulována jako skupiny projektů a aktivit. Popis všech opatření bude zpracován v jednotné struktuře, která bude obsahovat následující body:

1. název opatření,
2. cíl opatření (tj. specifický cíl),
3. aktivity naplňující opatření,
4. ukazatele pro monitoring plnění opatření (indikátory),
5. stanovení garanta opatření (v obci Šerkovice se zpravidla jedná o starostu obce).

<b>Priorita 1</b>	<b>OBČANSKÁ VYBAVENOST</b>
<b>Opatření 1.1.</b>	<b>Udržitelný rozvoj občanské vybavenosti</b>
<b>Popis cíle</b>	<i>Zlepšování technického stavu a modernizace volnočasových zařízení</i>
<b>Hlavní aktivity</b>	<ul style="list-style-type: none"> <li>• Údržba sportovně-kulturního areálu v obci</li> <li>• Rozšíření a rekonstrukce relaxačno-hrací zóny pro děti a mládež</li> </ul>
<b>Indikátor</b>	Počet nových a rekonstruovaných herních prvků, velikost nově vybudované herní plochy v m2
<b>Garant</b>	starosta obce Šerkovice
<b>Opatření 1.2.</b>	<b>Rozšíření aktivit pro místní obyvatele</b>
<b>Popis cíle</b>	<i>Rozšířit nabídky aktivit pro děti, mládež a dospělé a modernizace volnočasových zařízení</i>
<b>Hlavní aktivity</b>	<ul style="list-style-type: none"> <li>• Rozšíření nabídky volnočasových aktivit pro děti a mimoškolních kroužků pro děti, mládež i dospělou veřejnost</li> <li>• Rozšíření sportovně kulturního areálu pro další aktivity</li> <li>• Vybudování dětského hřiště u nové zástavby</li> <li>• Vybudování workoutového hřiště</li> </ul>
<b>Indikátor</b>	Plocha v m2 nového hřiště, počet herních prvků, počet dětí zapojených do svazkové školky
<b>Garant4</b>	starosta obce Šerkovice

<b>Priorita 2</b>	<b>DOPRAVA A TECHNICKÁ INFRASTRUKTURA</b>
<b>Opatření 2.1.</b>	<b>Silnice a místní komunikace</b>
<b>Popis cíle</b>	<i>Zlepšení kvality technického stavu místních komunikací a silnic</i>
<b>Hlavní aktivity</b>	<ul style="list-style-type: none"> <li>• Oprava místních komunikací</li> </ul>
<b>Indikátor</b>	délka opravené komunikace v m2,
<b>Garant</b>	starosta obce Šerkovice
<b>Opatření 2.2.</b>	<b>Zvýšení bezpečnosti dopravy v obci</b>
<b>Popis cíle</b>	<i>Zvýšení bezpečnosti v dopravě a komfort pro cyklisty a pěší</i>
<b>Hlavní aktivity</b>	<ul style="list-style-type: none"> <li>• Revitalizace autobusové čekárny v obci</li> <li>• Bezpečnost chodců - cyklostezky</li> <li>• Vybudování chodníků – stezek pro chodce – hlavní komunikace</li> </ul>
<b>Indikátor</b>	plocha cyklostezky, plocha v m2 opravné komunikace
<b>Garant</b>	starosta obce Šerkovice

<b>Priorita 3</b>	<b>ŽIVOTNÍ PROSTŘEDÍ</b>
-------------------	--------------------------

<b>Opatření 3.1.</b>	<b>Ochrana a údržba krajiny a přírody v katastru obce</b>
<b>Popis cíle</b>	<i>Realizace projektů na zlepšování ochrany krajiny a údržby zeleně v katastru obce</i>
<b>Hlavní aktivity</b>	<ul style="list-style-type: none"> <li>• Údržba významných krajinných prvků v obci</li> <li>• Zlepšení systému odpadového hospodářství - doplnění techniky na sběr, drcení a svoz BRKO (kontejnery pro BRKO)</li> <li>• Revitalizace lesních pozemků</li> <li>• Oprava lesních cest</li> <li>• Revitalizace a úprava intravilánu obce</li> <li>• Revitalizace extravilánu v obci</li> </ul>
<b>Indikátor</b>	velikost (m2) revitalizované plochy, délka revitalizovaných ploch a cest v m2, počet tun odpadu / rok
<b>Garant</b>	starosta obce Šerkovice
<b>Opatření 3.2.</b>	<b>Zlepšení stavu vodního hospodářství</b>
<b>Popis cíle</b>	<i>Vybudovat a rekonstruovat vodohospodářskou infrastrukturu a zadržetí vody v krajině</i>
<b>Hlavní aktivity</b>	<ul style="list-style-type: none"> <li>• Protipovodňová opatření v obci</li> <li>• Zabezpečení vodního zdroje pro požární ochranu v obci</li> <li>• Vybudování rybníka</li> </ul>
<b>Indikátor</b>	Plocha / délka v m2
<b>Garant</b>	starosta obce Šerkovice

<b>Priorita 4</b>	<b>EKONOMICKÝ A ÚZEMNÍ ROZVOJ OBCE</b>
<b>Opatření 4.1.</b>	<b>Efektivní nakládání s majetkem obce</b>
<b>Popis cíle</b>	<i>Zvýšit a využít potenciál obce pro rozvoj obce</i>
<b>Hlavní aktivity</b>	<ul style="list-style-type: none"> <li>• Rozvoj a podpora podnikatelských činností vytvářejících přidanou hodnotu pro obec</li> <li>• Nákup pozemků využitelných pro veřejné zájmy</li> <li>• Efektivní využívání dotací pro rozvoj obce</li> <li>• Podpora rozvoje cestovního ruchu a cykloturistiky</li> </ul>
<b>Indikátor</b>	počet nových pracovních míst, počet projektů a projektových dokumentací pro investiční rozvoj obce
<b>Garant</b>	starosta obce Šerkovice

### 3 Akční plán obce Šerkovice na 2020 - 2026

Akční plán představuje souhrnný přehled projektových záměrů, které

- byly dodány představiteli obce Šerkovice na základě předchozích jednání Zastupitelstva obce Šerkovice,
- jsou v souladu se strategickým plánem,
- jsou plánovány v letech 2021 - 2026

Záměry mají převážně investiční povahu či podobu spolupráce či jiné organizační aktivity. Krátkodobá povaha akčního plánu vyžaduje postupnou aktualizaci (cca jedenkrát ročně), u strategického plánu jako střednědobého koncepčního dokumentu se změny neočekávají.

Akční plán **obce Šerkovice** na roky 2020 – 2026:

Název projektu	Zdroj	Stav projektu	Rok dokončení	Předpokládané náklady (Kč)
Oprava místní komunikace u kapličky	D+ VP	Stavební povolení	2022	6 000 000,00 Kč
Protipovodňová opatření v obci	D + VP	Příprava projektové dokumentace	2026	10 000 000,00 Kč
Oprava autobusové čekárny Šerkovice	D +VP	Projektová příprava	2022	100 000,00 Kč
Vybudování rybníka	D+VP	Projektová příprava	2021 -2023	2 500 000,00 Kč
Oprava cyklostezky mikroregionu Porta	D+VP	Projektová příprava	2021	100 000 Kč
Rekonstrukce budovy obecního úřadu	D+VP	Záměr	2022 - 2023	2 000 000 Kč
Multifunkční hřiště	D+VP	Záměr	2022-2023	4 000 000 Kč

Pozn.: VP - vlastní prostředky, D - dotace, SP - stavební povolení